

ПРОТОКОЛ №5/2020

ЗАСІДАННЯ АРХІТЕКТУРНО-МІСТОБУДІВНОЇ РАДИ ПРИ ВІДДІЛІ АРХІТЕКТУРИ ТА МІСТОБУДУВАННЯ МІСЬКОЇ РАДИ

від 08.06.2020

Голова ради : Колісник А.Я.

–начальник відділу архітектури та містобудування міської ради

Секретар ради : Теслевич А.С.

– заступник начальника відділу архітектури та містобудування міської ради

Присутні члени ради :

Дячук О.Д.

Федчук С.В.

Максимчук Т.М.

Проскурняк С.І.

Вакалюк І.Р.

ПОРЯДОК ДЕННИЙ

1. Розгляд Детального плану території по вул. Шкільна, 40, с. Товмачик, Коломийської міської об'єднаної територіальної громади.

Замовник: Коломийська міська рада

2. Розгляд Детального плану території в урочищі «Левади», квартал 15, с. Воскресинці Коломийської міської територіальної громади.

Замовник: Коломийська міська рада

3. Розгляд Детального плану території в межах просп. Михайла Грушевського 74-82 (парні номери) в м. Коломия Коломийської міської територіальної громади.

Замовник: Коломийська міська рада

4. Розгляд Детального плану території по вул. Садова, 8 в м. Коломия Коломийської міської територіальної громади.

Замовник: Коломийська міська рада

РОЗГЛЯНУЛИ :

1. Детальний план території по вул. Шкільна, 40, с. Товмачик, Коломийської міської об'єднаної територіальної громади.

ВИРІШИЛИ : Погодити Детальний план території по вул. Шкільна, 40, с. Товмачик, Коломийської міської об'єднаної територіальної громади.

Голосували : ЗА 7
 ПРОТИ 0
 УТРИМАЛИСЬ 0

2. Детальний план території в урочищі «Левади», квартал 15, с. Воскресинці Коломийської міської територіальної громади.

ВИРІШИЛИ : Погодити Детальний план території в урочищі «Левади», квартал 15, с. Воскресинці Коломийської міської територіальної громади.

Голосували : ЗА 7
 ПРОТИ 0
 УТРИМАЛИСЬ 0

3. Детальний план території в межах просп. Михайла Грушевського 74-82 (парні номери) в м. Коломия Коломийської міської територіальної громади.

ВИРІШИЛИ : Погодити Детальний план території в межах просп. Михайла Грушевського 74-82 (парні номери) в м. Коломия Коломийської міської територіальної громади.

Голосували : ЗА 7
 ПРОТИ 0
 УТРИМАЛИСЬ 0


4. Детальний план території по вул. Садова, 8 в м. Коломия Коломийської міської територіальної громади.

ВИРІШИЛИ : Погодити Детальний план території по вул. Садова, 8 в м. Коломия Коломийської міської територіальної громади.

Голосували : ЗА 7
 ПРОТИ 0
 УТРИМАЛИСЬ 0

Голова ради








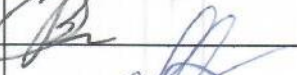





Секретар ради



Андрій Колісник

Андрій Теслевич

Реєстрація членів архітектурно-містобудівної ради № 5 від 01.06 2020 року.

№ п/п	Прізвище та ініціали	Підпис
1	Дячук Олег Дмитрович	
2	Колісник Андрій Ярославович	
3	Андрушко Василь Іванович	
4	Сідоров Олександр Володимирович	
5	Гапич Євгеній Володимирович	
6	Теслевич Андрій Сергійович	
7	Арама Іван Іванович	
8	Максимчук Тетяна Михайлівна	
9	Вакалюк Ігор Романович	
10	Петрів Ольга Василівна	
11	Проскурняк Сергій Іванович	
12	Федчук Сергій Васильович	
13	Ясінський Мирослав Іванович	
Запрошені ,присутні		