

ПРОТОКОЛ №2/2020

ЗАСІДАННЯ АРХІТЕКТУРНО-МІСТОБУДІВНОЇ РАДИ ПРИ ВІДДІЛІ АРХІТЕКТУРИ ТА МІСТОБУДУВАННЯ МІСЬКОЇ РАДИ

від 19.01.2020

- Голова ради :** Колісник А.Я. –начальник відділу архітектури та містобудування міської ради
- Секретар ради :** Теслевич А.С. – заступник начальника відділу архітектури та містобудування міської ради
- Присутні члени ради :**
- Дячук О.Д.**
 - Федчук С.В.**
 - Максимчук Т.М.**
 - Проскурняк С.І.**
 - Вакалюк І.Р.**

ПОРЯДОК ДЕННИЙ

1. Розгляд зміни №1 до генерального плану с. Товмачик Коломийської міської об'єднаної територіальної громади суміщений з детальним планом території (в межах земельної ділянки Милитчук Л.І.) для будівництва мережі мобільного стільникового зв'язку.

Замовник: Коломийська міська рада

2. Розгляд зміни №2 до генерального плану с. Товмачик Коломийської міської об'єднаної територіальної громади суміщений з детальним планом території (в межах земельної ділянки Белдик М.М.) для будівництва житлового будинку.

Замовник: Коломийська міська рада

3. Розгляд зміни №3 до генерального плану с. Товмачик Коломийської міської об'єднаної територіальної громади суміщений з детальним планом території (в межах земельної ділянки релігійної громади Пресвятої Трійці Коломийської спархії УГКЦ) для обслуговування храму.

Замовник: Коломийська міська рада

4. Розгляд зміни №4 до генерального плану с. Товмачик Коломийської міської об'єднаної територіальної громади суміщений з детальним планом території (в межах земельної ділянки Дундяк В.В.) для будівництва житлового будинку.

Замовник: Коломийська міська рада

5. Розгляд детального плану території в урочищі «Левади», квартал №17 (в межах земельної ділянки Бирчак Л.М.) с. Воскресинці Коломийської міської об'єднаної територіальної громади.

Замовник: Коломийська міська рада

РОЗГЛЯНУЛИ :

1. Зміну №1 до генерального плану с. Товмачик Коломийської міської об'єднаної територіальної громади суміщений з детальним планом території (в межах земельної ділянки Милитчук Л.І.) для будівництва мережі мобільного стільникового зв'язку.

ВИРІШИЛИ : Погодити зміну №1 до генерального плану с. Товмачик Коломийської міської об'єднаної територіальної громади суміщений з детальним планом території (в межах земельної ділянки Милитчук Л.І.) для будівництва мережі мобільного стільникового зв'язку.

Голосували : ЗА 7
 ПРОТИ 0
 УТРИМАЛИСЬ 0

2. Зміну №2 до генерального плану с. Товмачик Коломийської міської об'єднаної територіальної громади суміщений з детальним планом території (в межах земельної ділянки Белдик М.М.) для будівництва житлового будинку.

ВИРІШИЛИ : Погодити зміну №2 до генерального плану с. Товмачик Коломийської міської об'єднаної територіальної громади суміщений з детальним планом території (в межах земельної ділянки Белдик М.М.) для будівництва житлового будинку.

Голосували : ЗА 7
 ПРОТИ 0
 УТРИМАЛИСЬ 0

3. Зміну №3 до генерального плану с. Товмачик Коломийської міської об'єднаної територіальної громади суміщений з детальним планом території (в межах земельної ділянки релігійної громади Пресвятої Трійці Коломийської єпархії УГКЦ) для обслуговування храму.

ВИРІШИЛИ : Погодити зміну №3 до генерального плану с. Товмачик Коломийської міської об'єднаної територіальної громади суміщений з детальним планом території (в межах земельної ділянки релігійної громади Пресвятої Трійці Коломийської єпархії УГКЦ) для обслуговування храму.

Голосували : ЗА 7
 ПРОТИ 0
 УТРИМАЛИСЬ 0

4. Зміну №4 до генерального плану с. Товмачик Коломийської міської об'єднаної територіальної громади суміщений з детальним планом території (в межах земельної ділянки Дундяк В.В.) для будівництва житлового будинку.

ВИРІШИЛИ : Погодити зміни №4 до генерального плану с. Товмачик Коломийської міської об'єднаної територіальної громади суміщений з детальним планом території (в межах земельної ділянки Дундяк В.В.) для будівництва житлового будинку.

Голосували : ЗА 7
 ПРОТИ 0
 УТРИМАЛИСЬ 0

5. Детальний план території в урочищі «Левади», квартал №17 (в межах земельної ділянки Бирчак Л.М.) с. Воскресинці Коломийської міської об'єднаної територіальної громади.

ВИРІШИЛИ : Погодити детальний план території в урочищі «Левади», квартал №17 (в межах земельної ділянки Бирчак Л.М.) с. Воскресинці Коломийської міської об'єднаної територіальної громади.

Голосували : ЗА 7
 ПРОТИ 0
 УТРИМАЛИСЬ 0

Голова ради








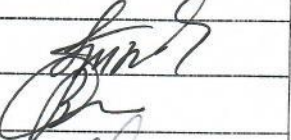
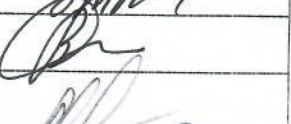




Секретар ради



Андрій Колісник

Андрій Теслевич

Реєстрація членів архітектурно-містобудівної ради № 2 від 14.01.2020 року.

№ п/п	Прізвище та ініціали	Підпис
1	Дячук Олег Дмитрович	
2	Колісник Андрій Ярославович	
3	Андрушко Василь Іванович	
4	Сідоров Олександр Володимирович	
5	Гапич Євгеній Володимирович	
6	Теслевич Андрій Сергійович	
7	Арама Іван Іванович	
8	Максимчук Тетяна Михайлівна	
9	Вакалюк Ігор Романович	
10	Петрів Ольга Василівна	
11	Проскурняк Сергій Іванович	
12	Федчук Сергій Васильович	
13	Ясінський Мирослав Іванович	
Запрошені ,присутні		