

## ПРОТОКОЛ №9/2021

### ЗАСІДАННЯ АРХІТЕКТУРНО-МІСТОБУДІВНОЇ РАДИ ПРИ ВІДДІЛІ АРХІТЕКТУРИ ТА МІСТОБУДУВАННЯ МІСЬКОЇ РАДИ

від 30.12.2021

**Голова ради :** Колісник А.Я. – начальник відділу архітектури та містобудування міської ради

**Заступник голови ради :** Теслевич А.С. – заступник начальника відділу архітектури та містобудування міської ради

**Секретар ради :** Олійник А.І. – головний спеціаліст відділу архітектури та містобудування міської ради

**Присутні члени ради :**

**Вакалюк І.Р.  
Максимчук Т.М.  
Проскурняк С.І.  
Саєвич Є.Р.  
Перлюк В.М.**

### ПОРЯДОК ДЕННИЙ

1. Розгляд детального плану території по вул. Коломийській (в межах земельних ділянок з кадастровими номерами 2623282801:02:001:0225, 2623282801:02:001:0054), села Корнич, Коломийської територіальної громади, Коломийського району, Івано-Франківської області.

**Замовник:** Коломийська міська рада

2. Розгляд детального плану території по вул. Франка (в межах земельних ділянок з кадастровими номерами 2623281001:01:001:0178, 2623281001:01:001:0412, 2623281001:01:001:0409) села Воскресинці Коломийської територіальної громади, Коломийського району, Івано-Франківської області.

**Замовник:** Коломийська міська рада

3. Розгляд стратегічної екологічної оцінки детального плану території по вул. Франка (в межах земельних ділянок з кадастровими номерами 2623281001:01:001:0178, 2623281001:01:001:0412, 2623281001:01:001:0409) села Воскресинці Коломийської територіальної громади, Коломийського району, Івано-Франківської області.

**Замовник:** Коломийська міська рада



4. Розгляд детального плану території (в межах земельної ділянки з кадастровим номером 2623281001:01:002:0007) села Воскресинці Коломийської територіальної громади, Коломийського району, Івано-Франківської області.

**Замовник:** Коломийська міська рада

### **РОЗГЛЯНУЛИ :**

1. Детальний план території по вул. Коломийській (в межах земельних ділянок з кадастровими номерами 2623282801:02:001:0225, 2623282801:02:001:0054), села Корнич, Коломийської територіальної громади, Коломийського району, Івано-Франківської області.

**ВИРІШИЛИ :** Погодити детальний план території по вул. Коломийській (в межах земельних ділянок з кадастровими номерами 2623282801:02:001:0225, 2623282801:02:001:0054), села Корнич, Коломийської територіальної громади, Коломийського району, Івано-Франківської області.

2. Детальний план території по вул. Франка (в межах земельних ділянок з кадастровими номерами 2623281001:01:001:0178, 2623281001:01:001:0412, 2623281001:01:001:0409) села Воскресинці Коломийської територіальної громади, Коломийського району, Івано-Франківської області.

**ВИРІШИЛИ :** Погодити детальний план території по вул. Франка (в межах земельних ділянок з кадастровими номерами 2623281001:01:001:0178, 2623281001:01:001:0412, 2623281001:01:001:0409) села Воскресинці Коломийської територіальної громади, Коломийського району, Івано-Франківської області.

3. Стратегічну екологічну оцінку детального плану території по вул. Франка (в межах земельних ділянок з кадастровими номерами 2623281001:01:001:0178, 2623281001:01:001:0412, 2623281001:01:001:0409) села Воскресинці Коломийської територіальної громади, Коломийського району, Івано-Франківської області.

**ВИРІШИЛИ :** Погодити стратегічну екологічну оцінку детального плану території по вул. Франка (в межах земельних ділянок з кадастровими номерами 2623281001:01:001:0178, 2623281001:01:001:0412, 2623281001:01:001:0409) села Воскресинці Коломийської територіальної громади, Коломийського району, Івано-Франківської області.

4. Детальний план території (в межах земельної ділянки з кадастровим номером 2623281001:01:002:0007) села Воскресинці Коломийської територіальної громади, Коломийського району, Івано-Франківської області.


**ВИРІШИЛИ :** Погодити детальний план території (в межах земельної ділянки з кадастровим номером 2623281001:01:002:0007) села Воскресинці Коломийської територіальної громади, Коломийського району, Івано-Франківської області.

Голосували :      ЗА                      8  
                                 ПРОТИ                      0  
                                 УТРИМАЛИСЬ 0

Голова ради

Заступник голови ради

Секретар ради






Андрій Колісник

Андрій Теслевич

Андрій Олійник



Реєстрація членів архітектурно-містобудівної ради № 9 від 30.12.2021 року.

№ п/п	Прізвище та ініціали	Підпис
1	Колісник Андрій Ярославович	
2	Теслевич Андрій Сергійович	
3	Олійник Андрій Ігорович	
4	Андрушко Василь Іванович	
5	Бельбас Роман Володимирович	
6	Вакалюк Ігор Романович	
7	Максимчук Тетяна Михайлівна	
8	Оленюк Назар Мирославович	
9	Перлюк Віталій Миколайович	
10	Проскурняк Сергій Іванович	
11	Саєвич Євген Романович	
12	Шевчук Максим Миколайович	
13	Ясінський Мирослав Іванович	
14	Яцурак Микола Васильович	
Запрошені, присутні		